





PATRIMÔNIO DA PENHA
 MUNICÍPIO DE DIVINO DE SÃO LOURENÇO
 ESTADO DO ESPÍRITO SANTO

ESCALA 1/5.000 SISTEMA DE COORDENADAS UTM
 00 50 100 150 200 250m

ZONAS DE USO

-  **ZR 2 - ZONA RESIDENCIAL 2**
-  **ZEIA 1 - ZONA ESPECIAL DE INTERESSE AMBIENTAL 1**
-  **ZEIA 2 - ZONA ESPECIAL DE INTERESSE AMBIENTAL 2**
-  **ZEU - ZONA DE EXPANSÃO URBANA**

 **LIMITE DO PERÍMETRO URBANO**

CONTRANTE  CONSÓRCIO INTERMUNICIPAL DE DESENVOLVIMENTO SUSTENTÁVEL DA REGIÃO DO CAPARAÓ	ELABORAÇÃO  ANDALUZ & ASSOCIADOS CONSULTORIA LTDA	
PLANO DIRETOR MUNICIPAL DE DIVINO DE SÃO LOURENÇO		
ANEXO 3.2 ZONEAMENTO TERRITORIAL ZONAS DE USO	LOCALIDADE PATRIMONIO DA PENHA	
	ESCALA 1:5.000	DATA Janeiro/ 2007
ELABORAÇÃO TÉCNICA E GRÁFICA GUSTAVO GRAVATÁ CUNHA - CREA 09976/D-ES	FONTE ESCELSA	PRANCHA 01/01

This document was created with Win2PDF available at <http://www.win2pdf.com>.
The unregistered version of Win2PDF is for evaluation or non-commercial use only.
This page will not be added after purchasing Win2PDF.